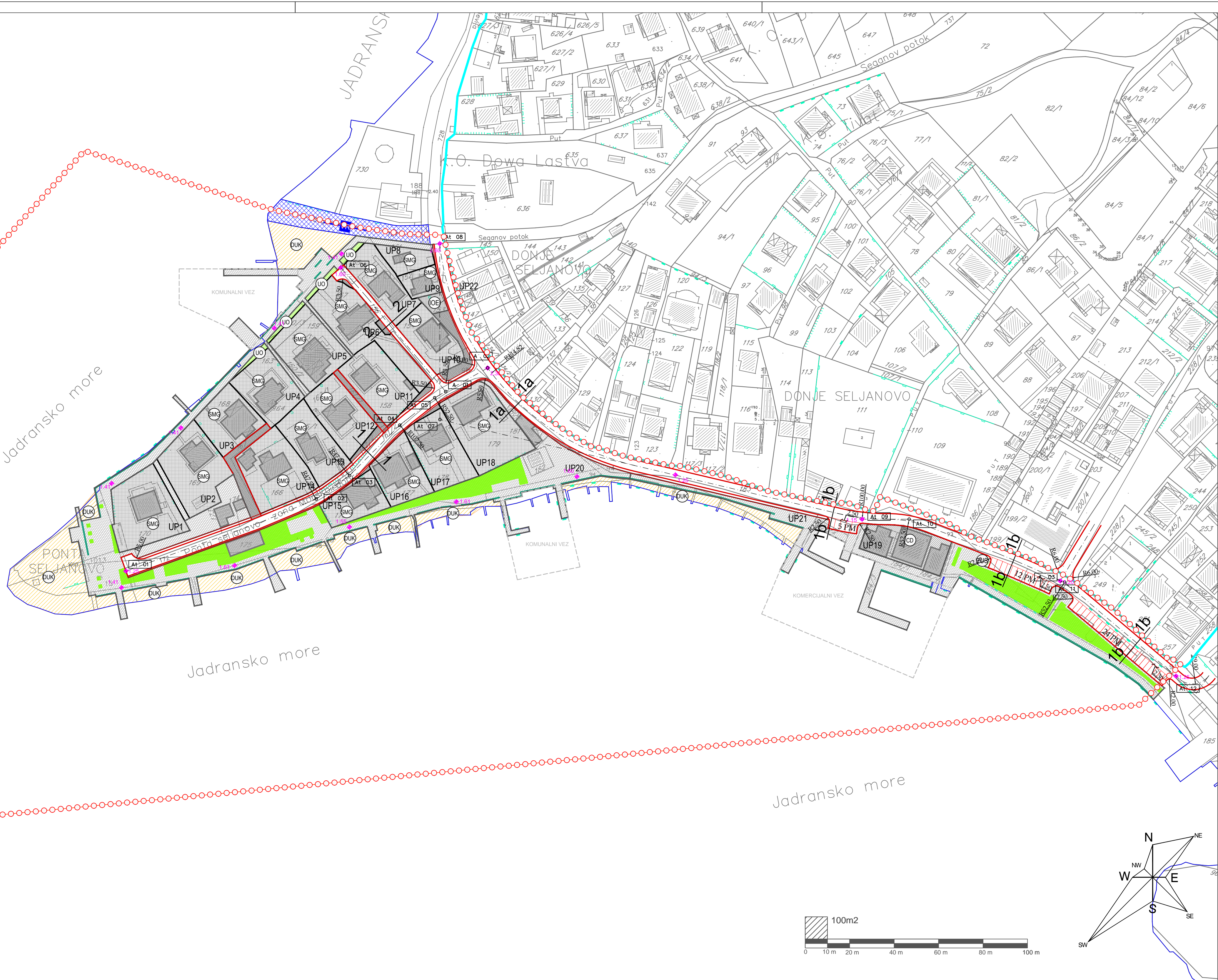


KOORDINATE TAČAKA A		
Tačka broj	Y	X
01	6556912.110	4699762.958
02	6556930.994	4699773.567
03	6557188.602	4699677.749

KOORDINATE TAČAKA A1		
Tačka broj	Y	X
01	6556768.253	4699682.222
02	6556853.873	4699714.601
03	6556868.824	4699725.166
04	6556891.397	4699747.843
05	6556907.139	4699760.166
06	6556864.915	4699818.716
07	6556909.513	4699750.361
08	6556909.428	4699829.516
09	6557099.465	4699705.544
10	6557120.604	4699705.522
11	6557190.499	4699677.268
12	6557240.667	4699634.959



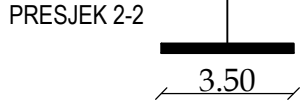
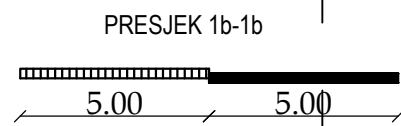
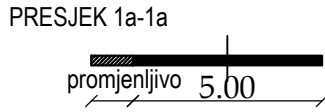
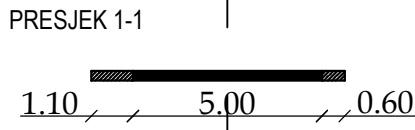
LEGENDA

- GRANICA ZAHVATA PLANA
- GRANICA MORSKOG DOBRA
- OBALNA LINIJA
- GRANICA I BROJ KATASTARSKE PARCELE
- GRANICA URBANISTIČKE PARCELE
- BROJ URBANISTIČKE PARCELE
- UP10
- POSTOJEĆI OBJEKTI KOJI SE ZADRŽAVAJU

SAOBRAĆAJNE I OTVORENE JAVNE POVRŠINE

- KOLSKO SABRAČAJNICE SA PRIPADAJUĆIM TROTOAROM
- OBALNO ŠETLIŠTE- LUNGO MARE
- KOLSKO-PJEŠAČKE SAOBRAĆAJNICE
- JAVNI PARKING
- ZONA ZA VEZIVANJE PLOVILA

POPREČNI PRESJECI



državna studija lokacije:
DIO SEKTORA 22

obradivač plana	CAU Centar za Arhitekturu i Urbanizam	registarska šifra: CAU_DSL_2015.05.17_15
naručilac	MINISTARSTVO ODRŽIVOG RAZVOJA I TURIZMA	odluka o izradi plana: br. 08-1149/4 24.05.2013. godine
naziv planskog dokumenta	državna studija lokacije: DIO SEKTORA 22	godina izrade plana: 2016.
faza planskog dokumenta	Nacrt plana	Razmjera: 1:1000
naziv grafičkog prikaza	Plan saobraćajne infrastrukture	broj grafičkog prikaza: 12